

GUIA DO RRT

Entenda as regras do Registro de Responsabilidade Técnica



CAU/BR Conselho de Arquitetura e Urbanismo do Brasil

CONSELHO DE ARQUITETURA E URBANISMO DO BRASIL

(CAU/BR)

Presidente

Haroldo Pinheiro Villar de Queiroz

1º Vice-Presidente

Anderson Fioreti de Menezes

2º Vice-Presidente

Fernando José de Medeiros Costa

Conselho Diretor

Haroldo Pinheiro Villar de Queiroz

Anderson Fioreti de Menezes

Fernando José de Medeiros Costa

Napoleão Ferreira da Silva Neto

Luiz Fernando Donadio Janot

Gislaine Vargas Saibro

Coordenadora da Comissão Ordinária de Organização e Administração

Gislaine Vargas Saibro

Coordenadora da Comissão Ordinária de Planejamento e Finanças

Anderson Fioreti de Menezes

Coordenador da Comissão Ordinária de Ensino e Formação

Fernando José de Medeiros Costa

Coordenador da Comissão Ordinária de Ética e Disciplina

Napoleão Ferreira da Silva Neto

Coordenador da Comissão Ordinária de Exercício Profissional

Luiz Fernando Donadio Janot

Coordenador da Comissão Especial Eleitoral Nacional

Luiz Afonso Maciel de Melo

Coordenador da Comissão Especial de Política Profissional

Wellington de Souza Veloso

Coordenador da Comissão Especial de Política Urbana e Ambiental

Maria Eliana Jubé Ribeiro

Coordenador da Comissão Especial de Relações Internacionais

Fernando Diniz Moreira

Secretário-Executivo do Colegiado das Entidades Nacionais dos Arquitetos e Urbanistas

Eduardo Sampaio Nardelli

Ouvidor-geral

José Eduardo Tibiriçá

Conselheiros Federais

| UF | Titular | Suplente |
|--|---|--------------------------------------|
| AC | Clênio Plauto de Souza Farias | Anderson Amaro Lopes de Almeida |
| AL | Heitor Antonio Maia das Dores | Josemé Gomes de Lima |
| AM | Claudemir José Andrade | Gonzalo Renato Núñez Melgar |
| AP | Jose Alberto Tostes | Oscarito Antunes do Nascimento |
| BA | Hugo Seguchi | Neilton Dórea Rodrigues de Oliveira |
| CE | Napoleão Ferreira da Silva Neto | Antonio Luciano Lima Guimarães |
| DF | Haroldo Pinheiro Villar de Queiroz | Orlando Cariello Filho |
| ES | Anderson Fioreti de Menezes | Eduardo Pasquinelli Rocio |
| GO | Maria Eliana Jubé Ribeiro | Bráulio Vinícius Ferreira |
| MA | Maria Laís da Cunha Pereira | Alex Oliveira de Souza |
| MG | Maria Elisa Baptista | José Antônio Assis de Godoy |
| MS | Celso Costa | Luiz Carlos Ribeiro |
| MT | Ana de Cássia Moraes Abdalla Bernardino | Luciano Narezi de Brito |
| PA | Wellington de Souza Veloso | Mariano de Jesus Farias Conceição |
| PB | Hélio Cavalcanti da Costa Lima | Fábio Torres Galisa de Andrade |
| PE | Fernando Diniz Moreira | Risale Neves Almeida |
| PI | Sanderland Coelho Ribeiro | Wellington Carvalho Camarço |
| PR | Manoel de Oliveira Filho | João Virmond Suplicy Neto |
| RJ | Luiz Fernando Donadio Janot | Pedro da Luz Moreira |
| RN | Fernando José de Medeiros Costa | Josenita Araújo da Costa Dantas |
| RO | Roseana de Almeida Vasconcelos | Ana Cristina Lima Barreiros da Silva |
| RR | Luiz Afonso Maciel de Melo | Zacarias Gondin Lins Neto |
| RS | Gislaine Vargas Saibro | Carlos Alberto Sant'Ana |
| SC | Ricardo Martins da Fonseca | Ronaldo de Lima |
| SE | Marcelo Augusto Costa Maciel | Fernando Márcio de Oliveira |
| SP | Renato Luiz Martins Nunes | Luiz Augusto Contier |
| TO | Luis Hildebrando Ferreira Paz | Flavio José de Melo Moura Vale |
| INSTITUIÇÕES DE ENSINO SUPERIOR | | Gogliardo Vieira Maragno |
| José Roberto Geraldine Junior | | |

Sumário

| | |
|--|----|
| APRESENTAÇÃO | 2 |
| 1. PARA QUE SERVE O RRT? | 3 |
| 2. QUEM DEVE FAZER O RRT? | 3 |
| 3. QUANDO SE DEVE FAZER O RRT? | 3 |
| 4. PRIMEIRO PASSO | 4 |
| 5. MODALIDADES DE RRT | 4 |
| 5.1. RRT SIMPLES | 4 |
| 5.2. RRT MÚLTIPLO MENSAL | 5 |
| 5.3. RRT MÍNIMO | 5 |
| 5.4. RRT DERIVADO | 5 |
| 6. FORMAS DE PARTICIPAÇÃO | 6 |
| 6.1. INDIVIDUAL | 6 |
| 6.2. EM EQUIPE | 6 |
| 7. RRT FORA DO PRAZO | 6 |
| 8. RRT DE ATIVIDADE NO EXTERIOR | 7 |
| 9. BAIXA DE RRT | 7 |
| 10. CANCELAMENTO DE RRT | 7 |
| 11. NULIDADE DE RRT | 8 |
| 12. ANÁLISE DE RRT PELO CAU | 8 |
| 12.1. ANÁLISE DE REQUERIMENTOS NOVOS | 8 |
| 12.2. ANÁLISE DE BAIXA, CANCELAMENTO E NULIDADE | 8 |
| 13. DESEMPENHO DE CARGO OU FUNÇÃO TÉCNICA | 13 |
| 14. COMPROVAÇÃO DE EXPERIÊNCIA PROFISSIONAL | 9 |
| 15. TAXA E BOLETO | 9 |
| OS SETE GRUPOS DE ATIVIDADES DOS ARQUITETOS E URBANISTAS | 10 |
| GLOSSÁRIO | 16 |



Apresentação

Em 1º de março de 2015, começaram mudanças que simplificam o processo de RRT (Registro de Responsabilidade Técnica). As novidades foram introduzidas pela Resolução CAU/BR Nº 91.

Uma das principais alterações é a simplificação da baixa do RRT, que agora será feita diretamente pelo arquiteto e urbanista via SICCAU (Sistema de Informação e Comunicação do CAU), sem a necessidade de análise para sua efetivação. Em médio prazo, esta baixa só poderá ser feita pelo profissional com sua certificação digital. Outras melhorias poderão ser implementadas progressivamente, visando facilitar a interação do profissional com o Conselho.

A desburocratização dos procedimentos, por outro lado, aumenta a responsabilidade do profissional pelas informações que fornece ao CAU.

As mudanças introduzidas são fruto da experiência de três anos de todo o CAU e tiveram a participação das instituições que compõem o Colegiado das Entidades Nacionais de Arquitetos e Urbanistas (CEAU).

Este guia detalha os procedimentos para emissão do RRT e o que prevê a Resolução CAU/BR Nº 91. O conteúdo também está disponível no site do CAU/BR: www.caubr.gov.br.

Para tirar dúvidas, o arquiteto e urbanista deve ligar para o 0800-883-0113 (a partir de um telefone fixo) ou enviar sua pergunta para atendimento@caubr.gov.br.

1. Para que serve o RRT?

O Registro de Responsabilidade Técnica é o documento que comprova que projetos, obras ou serviços técnicos de Arquitetura e Urbanismo possuem um responsável devidamente habilitado e com situação regular perante o Conselho para realizar tais atividades.

Os RRT são gravados no Sistema de Informação e Comunicação do CAU (SICCAU) e compõem o acervo técnico do arquiteto e urbanista, com as informações registradas sobre o exercício da profissão. É uma proteção à sociedade e confere legitimidade ao profissional, fornecendo segurança técnica e jurídica para quem contrata e para quem é contratado.

2. Quem deve fazer o RRT?

As providências relativas ao RRT são de responsabilidade exclusiva do arquiteto e urbanista ou da pessoa jurídica de Arquitetura e Urbanismo (por intermédio de seu responsável técnico cadastrado no CAU).

3. Quando se deve fazer o RRT?

O arquiteto e urbanista deve fazer o RRT sempre que realizar atividades técnicas de Arquitetura e Urbanismo previstas no Artigo 3º da Resolução CAU/BR Nº 21.

Essa Resolução estabelece sete grupos de atividades: Projeto; Execução; Gestão; Meio Ambiente e Planejamento Regional e Urbano; Ensino e Pesquisa; Atividades Especiais em Arquitetura e Urbanismo e Engenharia de Segurança do Trabalho (esse último disponível apenas para especialistas na área). Um RRT pode conter mais de uma atividade de um mesmo grupo. Quando forem realizadas atividades de grupos diferentes, devem ser feitos registros distintos.

Todos os arquitetos e urbanistas envolvidos em uma mesma atividade - seja de projeto, execução de obra, urbanismo, ensino, pesquisa ou quaisquer outros serviços técnicos, devem emitir o RRT, assumindo, solidariamente com os demais, a responsabilidade pelo trabalho. O RRT deve ser efetuado sempre antes da realização das atividades do Grupo Execução, ou até o término das atividades dos demais grupos. A exceção são casos de “situação de emergência” oficialmente decretada.



4. Primeiro passo

Ao acessar o SICCAU (Sistema de Informação e Comunicação do CAU), o arquiteto e urbanista terá a opção de solicitar um novo registro (RRT Inicial) ou de alterar um registro existente (RRT Retificador). Nesse segundo caso, não há custo para o profissional.

5. Modalidades de RRT

Ao iniciar o preenchimento do formulário de RRT, o profissional deve escolher a modalidade de registro entre as quatro disponíveis:



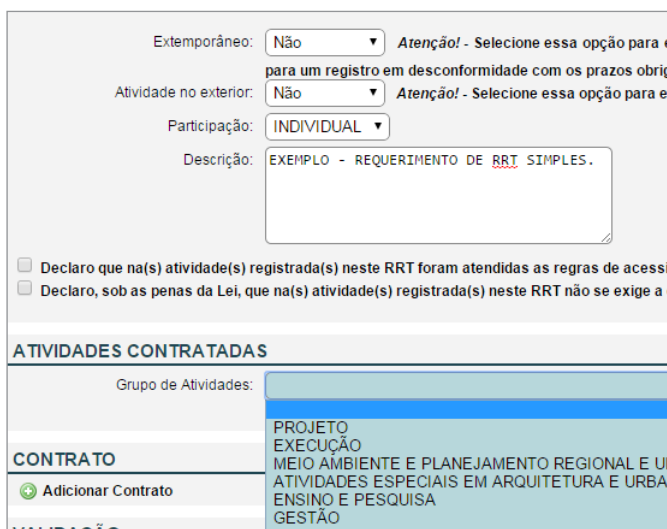
5.1. RRT Simples

Serve para registrar a responsabilidade técnica por atividade de Arquitetura e Urbanismo. Para fazer o registro, o profissional deve especificar em qual grupo de atividades se insere o serviço que prestará. São sete grupos de atividades: Projeto; Execução; Gestão; Meio Ambiente e Planejamento Regional e Urbano; Ensino e Pesquisa; Atividades Especiais em Arquitetura e Urbanismo e Engenharia de Segurança do Trabalho (esse último disponível apenas para especialistas na área).

Os grupos englobam todas as atividades de Arquitetura e Urbanismo e se desdobram em subgrupos e em atividades específicas. Um RRT só pode conter mais de uma atividade quando elas pertencerem ao mesmo grupo e endereço. Se as atividades pertencerem a mais de um grupo, deverá ser registrado um RRT para cada grupo.

O RRT Simples deve ser utilizado também para registrar a atividade de “Desempenho de Cargo ou Função Técnica”, que pertence ao Grupo de Gestão.

A efetivação do registro se dará após o pagamento da taxa de RRT.



5.2. RRT Múltiplo Mensal

Serve para registrar algumas atividades especiais definidas pela Resolução CAU/BR Nº 91, como vistoria, perícia, avaliação, laudo técnico, parecer técnico, auditoria, arbitragem e mensuração, entre outras, desde que seja uma única atividade e realizada dentro de um mesmo mês. Os profissionais que possuem especialização em Engenharia de Segurança do Trabalho também podem fazer essa modalidade de RRT para determinadas atividades, como relatórios para fins judiciais e laudos de inspeção sobre atividades insalubres.

O RRT Múltiplo Mensal atende àquelas atividades executadas, de forma avulsa e descontínua, dentro de um mesmo mês, mesmo tendo diversos contratos, mas de um único contratante.

A efetivação do registro se dará após o pagamento da taxa de RRT.

5.3. RRT Mínimo

Serve somente para registrar as atividades dos Grupos Projeto e/ou Execução relativas a uma habitação de até 70 m² ou a um conjunto residencial unifamiliar enquadrado na Lei de Habitação de Interesse Social - HIS (Lei Nº 11.124/2005) ou na Lei de Assistência Técnica (Lei Nº 11.888/2008).

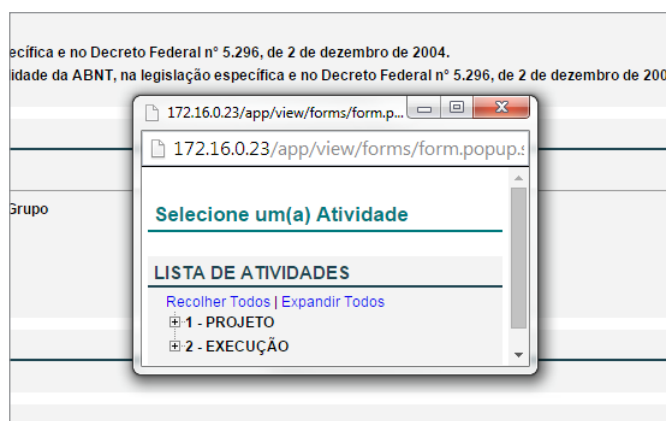
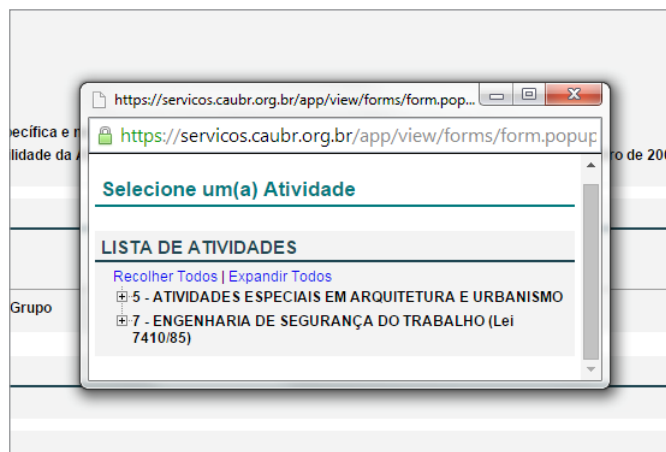
A efetivação do registro se dará após o pagamento da taxa de RRT.

5.4. RRT Derivado

Permite transpor para o CAU atividades oficializadas antes de 2012 por meio de ART (Anotação de Responsabilidade Técnica), no Sistema Confea/Crea. Só poderão ser registradas as atividades correspondentes às atuais atribuições dos arquitetos e urbanistas.

Esse RRT é importante para o profissional, pois possibilita complementar e atualizar o seu acervo técnico. Essa modalidade de RRT é gratuita.

A efetivação do registro nessa modalidade se dará após análise e aprovação pelo CAU.



| DADOS | |
|------------------------|---|
| RESPONSÁVEL TÉCNICO | |
| Registro Nacional: | CAU nº A87241-5 |
| CPF: | 57425044706 |
| Nome: | CARLOS DRUMMOND DE ANDRADE II |
| Extemporâneo: | Não <small>Atenção! - Selecione essa opção para e</small> |
| Atividade no exterior: | Não <small>Atenção! - Selecione essa opção para e</small> |
| Participação: | INDIVIDUAL |
| Descrição: | Selecione... |
| | EQUIPE INDIVIDUAL |

6. Formas de participação

Após escolhida a modalidade de RRT, o profissional informará a sua forma de participação na atividade a ser registrada. No SICCAU estarão disponíveis duas opções:

6.1. Individual

Quando um único arquiteto e urbanista assume a responsabilidade técnica por determinada atividade.

6.2. Em equipe

Quando mais de um profissional realiza a mesma atividade de Arquitetura e Urbanismo. Nesse caso, cada arquiteto e urbanista deve fazer um RRT, no qual assume, de forma solidária, a responsabilidade pela atividade feita em conjunto com os demais arquitetos e urbanistas.

Não haverá mais as formas de participação denominadas “coautoria” ou “corresponsabilidade”. Para registrar a autoria ou coautoria de um projeto ou elaboração intelectual, o profissional deve utilizar o RDA (Registro de Direitos Autorais), que é facultativo.

| DADOS | |
|------------------------|--|
| RESPONSÁVEL TÉCNICO | |
| Registro Nacional: | CAU nº A87241-5 |
| CPF: | 57425044706 |
| Nome: | CARLOS DRUMMOND DE ANDRADE II |
| Extemporâneo: | Selecione... <small>Atenção! - Selecione essa opção para e</small> |
| Atividade no exterior: | Selecione... <small>em desconformidade com os prazos obrig</small> |
| | Sim |
| | Não <small>Atenção! - Selecione essa opção para e</small> |
| Participação: | INDIVIDUAL |
| Descrição: | |

7. RRT fora do prazo

O RRT Extemporâneo é aquele feito fora do prazo regular. Para as atividades do Grupo Execução, o prazo regular é somente até o início da atividade. Para as atividades dos demais grupos, considerados de criação e elaboração, o prazo regular é até o término da atividade.

O registro extemporâneo será analisado mediante o pagamento de uma taxa de RRT (atualmente R\$ 75,32). Sendo aprovado, o profissional terá que pagar ainda uma multa de três vezes o valor da taxa de RRT (totalizando, atualmente, R\$ 225,96) para que o registro seja efetivado.

Em compensação, o profissional ou empresa de Arquitetura e Urbanismo se regulariza e complementa seu acervo técnico. Importante: como todas as modalidades, o RRT fora do prazo exige que o arquiteto e urbanista esteja com seu registro junto ao CAU ativo e regular.

8. RRT de atividade no exterior

Esse tipo de RRT é facultativo e serve para registrar atividade de Arquitetura e Urbanismo realizada fora do Brasil. Para ser requerido, é necessário o pagamento antecipado de 3 vezes a taxa de RRT (totalizando, atualmente, R\$ 225,96). Só então é realizada a análise e estabelecida a documentação comprobatória a ser apresentada.

Se aprovado o pedido, há ainda a cobrança posterior de uma taxa de RRT (atualmente R\$ 75,32) para efetivação do registro.

9. Baixa de RRT

A baixa do RRT é realizada para informar que a atividade foi integralmente concluída ou interrompida. É obrigatória quando se tratar de atividade do Grupo Execução, por ser considerada atividade de materialização, e facultativa quando for dos demais grupos, por se tratarem de atividades de criação e elaboração.

Uma das novidades é que baixa do RRT não terá mais análise e aprovação por parte do CAU - será feita diretamente pelo profissional via SICCAU.

Caso o RRT seja composto de várias atividades e o profissional precise dar baixa em apenas uma delas, deverá fazer um RRT Retificador, gratuito, para baixar apenas o que foi concluído ou interrompido.

A baixa também poderá ocorrer em caso de comprovada omissão do arquiteto e urbanista; de falecimento do profissional; ou quando o responsável tiver seu registro suspenso ou cancelado - esses casos, entretanto, serão objeto de análise do CAU.

10. Cancelamento de RRT

O cancelamento torna o RRT sem efeito e deve ser feito quando nenhuma das atividades técnicas registradas for realizada.

11. Nulidade de RRT

A nulidade significa que o RRT não tem validade legal por possuir algum dado ou informação falsa ou errada e que não pode ser retificada. Conforme o caso, a anulação pode implicar em instauração de processo administrativo e/ou ético-disciplinar.

12. Análise de RRT pelo CAU

Acontecerá em apenas duas situações:

12.1. Análise de requerimento novo

Serão feitas análises apenas de RRT Derivado, RRT Extemporâneo e RRT de atividade técnica realizada no exterior, porque requerem uma verificação documental prévia.

12.2. Análise de baixa, cancelamento e nulidade

A baixa do RRT não precisará mais de aprovação do CAU e poderá ser feita pelo arquiteto e urbanista diretamente no SICCAU.

As exceções são as baixas motivadas: em caso de comprovada omissão do profissional; em caso de falecimento do profissional; ou quando o arquiteto e urbanista tiver seu registro suspenso ou cancelado. Os pedidos de cancelamento e nulidade de RRT serão obrigatoriamente analisados pelo CAU. Em médio prazo, será exigida a Certificação Digital do profissional para a baixa.

13. Desempenho de cargo ou função técnica

Com as mudanças, o profissional solicita uma RRT Simples e escolhe a atividade do Grupo Gestão denominada: "Desempenho de Cargo ou Função Técnica". Esse registro se aplica tanto a contratos de trabalho quanto a prestação de serviços.

14. Comprovação de experiência profissional

O arquiteto e urbanista pode requisitar uma Certidão de Acervo Técnico (CAT), com dados de todos os RRT já efetuados e baixados. O documento serve para comprovar as atividades registradas pelo profissional no CAU.

O acervo técnico da pessoa jurídica de Arquitetura e Urbanismo é composto pelo acervo técnico dos arquitetos e urbanistas que a integram e que estejam vinculados a ela por meio de RRT por “Desempenho de Cargo ou Função Técnica”.

15. Taxa e boleto

O valor atual da taxa de RRT é de R\$ 75,32. Preenchido o RRT, o arquiteto e urbanista poderá emitir, via SICCAU, o boleto bancário para pagamento da taxa, assim como um formulário de RRT com a tarja “rascunho”, sem o número de registro.

Após o pagamento da taxa, o sistema liberará para o profissional o formulário definitivo, contendo número do registro e sem a tarja “rascunho”.

O RRT é de responsabilidade exclusiva do arquiteto e urbanista.

O boleto bancário para pagamento da taxa de RRT poderá ter como sacado o profissional responsável pelo registro, a empresa de Arquitetura e Urbanismo contratada ou a pessoa jurídica de direito público, caso o arquiteto e urbanista responsável tenha RRT por atividade de “Desempenho de Cargo ou Função Técnica” vinculado a ela.



Os sete grupos de atividades dos arquitetos e urbanistas

Consultar a lista da Resolução CAU/BR Nº 21 antes de fazer o RRT facilita o procedimento. Confira:



1. PROJETO

1.1. ARQUITETURA DAS EDIFICAÇÕES

- 1.1.1. Levantamento arquitetônico;
- 1.1.2. Projeto arquitetônico;
- 1.1.3. Projeto arquitetônico de reforma;
- 1.1.4. Projeto de edifício efêmero ou instalações efêmeras;
- 1.1.5. Projeto de monumento;
- 1.1.6. Projeto de adequação de acessibilidade;
- 1.1.7. *As built*;

1.2. SISTEMAS CONSTRUTIVOS E ESTRUTURAIS

- 1.2.1. Projeto de estrutura de madeira;
- 1.2.2. Projeto de estrutura de concreto;
- 1.2.3. Projeto de estrutura pré-fabricada;
- 1.2.4. Projeto de estrutura metálica;
- 1.2.5. Projeto de estruturas mistas;
- 1.2.6. Projeto de outras estruturas.

1.3. CONFORTO AMBIENTAL

- 1.3.1. Projeto de adequação ergonômica;
- 1.3.2. Projeto de luminotecnica;
- 1.3.3. Projeto de condicionamento acústico;
- 1.3.4. Projeto de sonorização;
- 1.3.5. Projeto de ventilação, exaustão e climatização;
- 1.3.6. Projeto de certificação ambiental;

1.4. ARQUITETURA DE INTERIORES

- 1.4.1. Projeto de arquitetura de interiores;
- 1.4.2. Projeto de reforma de interiores;
- 1.4.3. Projeto de mobiliário;

1.5. INSTALAÇÕES E EQUIPAMENTOS REFERENTES À ARQUITETURA

- 1.5.1. Projeto de instalações hidrossanitárias prediais;
- 1.5.2. Projeto de instalações prediais de águas pluviais;
- 1.5.3. Projeto de instalações prediais de gás canalizado;
- 1.5.4. Projeto de instalações prediais de gases medicinais;
- 1.5.5. Projeto de instalações prediais de prevenção e combate a incêndio;
- 1.5.6. Projeto de sistemas prediais de proteção contra incêndios e catástrofes;
- 1.5.7. Projeto de instalações elétricas prediais de baixa tensão;
- 1.5.8. Projeto de instalações telefônicas prediais;
- 1.5.9. Projeto de instalações prediais de TV;
- 1.5.10. Projeto de comunicação visual para edificações;
- 1.5.11. Projeto de cabeamento estruturado, automação e lógica em edifícios;

1.6. ARQUITETURA PAISAGÍSTICA

- 1.6.1. Levantamento paisagístico;
- 1.6.2. Prospecção e inventário;
- 1.6.3. Projeto de arquitetura paisagística;
- 1.6.4. Projeto de recuperação paisagística;
- 1.6.5. Plano de manejo e conservação paisagística;

1.7. RELATÓRIOS TÉCNICOS DE ARQUITETURA

- 1.7.1. Memorial descritivo;
- 1.7.2. Caderno de especificações ou de encargos;
- 1.7.3. Orçamento;
- 1.7.4. Cronograma;
- 1.7.5. Estudo de viabilidade econômico-financeira;
- 1.7.6. Avaliação pós-ocupação;

1.8. URBANISMO E DESENHO URBANO

- 1.8.1. Levantamento cadastral;
- 1.8.2. Inventário urbano;

- 1.8.3. Projeto urbanístico;
- 1.8.4. Projeto de parcelamento do solo mediante loteamento;
- 1.8.5. Projeto de parcelamento do solo mediante desmembramento ou remembramento;
- 1.8.6. Projeto de regularização fundiária;
- 1.8.7. Projeto de sistema viário e acessibilidade;
- 1.8.8. Projeto especializado de tráfego e trânsito de veículos e sistemas de estacionamento;
- 1.8.9. Projeto de mobiliário urbano;

1.9. INSTALAÇÕES E EQUIPAMENTOS REFERENTES AO URBANISMO

- 1.9.1. Projeto de movimentação de terra, drenagem e pavimentação;
- 1.9.2. Projeto de sistema de iluminação pública;
- 1.9.3. Projeto de comunicação visual urbanística;
- 1.9.4. Projeto de sinalização viária;
- 1.9.5. Projeto de sistema de coleta de resíduos sólidos;

1.10. RELATÓRIOS TÉCNICOS URBANÍSTICOS

- 1.10.1. Memorial descritivo;
- 1.10.2. Caderno de especificações ou de encargos;
- 1.10.3. Orçamento;
- 1.10.4. Cronograma;
- 1.10.5. Estudo de viabilidade econômico-financeira;

1.11. PATRIMÔNIO ARQUITETÔNICO, URBANÍSTICO E PAISAGÍSTICO

- 1.11.1. Preservação de edificações de interesse histórico-cultural;
 - 1.11.1.1. Registro da evolução do edifício;
 - 1.11.1.2. Avaliação do estado de conservação;
 - 1.11.1.3. Projeto de consolidação;
 - 1.11.1.4. Projeto de estabilização;
 - 1.11.1.5. Projeto de requalificação;
 - 1.11.1.6. Projeto de conversão funcional;
 - 1.11.1.7. Projeto de restauração;
 - 1.11.1.8. Plano de conservação preventiva;
- 1.11.2. Preservação de sítios histórico-culturais;
 - 1.11.2.1. Levantamento físico, socioeconômico e cultural;
 - 1.11.2.2. Registro da evolução urbana;
 - 1.11.2.3. Inventário patrimonial;

- 1.11.2.4. Projeto urbanístico setorial;
- 1.11.2.5. Projeto de requalificação de espaços públicos;
- 1.11.2.6. Projeto de requalificação habitacional;
- 1.11.2.7. Projeto de reciclagem da infraestrutura;
- 1.11.2.8. Plano de preservação;
- 1.11.2.9. Plano de gestão patrimonial;
- 1.11.3. Preservação de jardins e parques históricos;
 - 1.11.3.1. Prospecção e inventário;
 - 1.11.3.2. Registro da evolução do sítio;
 - 1.11.3.3. Projeto de restauração paisagística;
 - 1.11.3.4. Projeto de requalificação paisagística;
 - 1.11.3.5. Plano de manejo e conservação;



2. EXECUÇÃO

2.1. ARQUITETURA DAS EDIFICAÇÕES

- 2.1.1. Execução de obra;
- 2.1.2. Execução de reforma de edificação;
- 2.1.3. Execução de edifício efêmero ou instalações efêmeras;
- 2.1.4. Execução de monumento;
- 2.1.5. Execução de adequação de acessibilidade.

2.2. SISTEMAS CONSTRUTIVOS E ESTRUTURAIS

- 2.2.1. Execução de estrutura de madeira;
- 2.2.2. Execução de estrutura de concreto;
- 2.2.3. Execução de estrutura pré-fabricada;
- 2.2.4. Execução de estrutura metálica;
- 2.2.5. Execução de estruturas mistas;
- 2.2.6. Execução de outras estruturas;

2.3. CONFORTO AMBIENTAL

- 2.3.1. Execução de adequação ergonômica;
- 2.3.2. Execução de instalações de luminotecnia;
- 2.3.3. Execução de instalações de condicionamento acústico;
- 2.3.4. Execução de instalações de sonorização;

2.3.5. Execução de instalações de ventilação, exaustão e climatização;

2.4. ARQUITETURA DE INTERIORES

2.4.1. Execução de obra de interiores;
2.4.2. Execução de reforma de interiores;
2.4.3. Execução de mobiliário;

2.5. INSTALAÇÕES E EQUIPAMENTOS REFERENTES À ARQUITETURA

2.5.1. Execução de instalações hidrossanitárias prediais;
2.5.2. Execução de instalações prediais de águas pluviais;
2.5.3. Execução de instalações prediais de gás canalizado;
2.5.4. Execução de instalações prediais de gases medicinais;
2.5.5. Execução de instalações prediais de prevenção e combate a incêndio;
2.5.6. Execução de sistemas prediais de proteção contra incêndios e catástrofes;
2.5.7. Execução de instalações elétricas prediais de baixa tensão;
2.5.8. Execução de instalações telefônicas prediais;
2.5.9. Execução de instalações prediais de TV;
2.5.10. Execução de comunicação visual para edificações;
2.5.11. Execução de cabeamento estruturado, automação e lógica em edifícios.

2.6. ARQUITETURA PAISAGÍSTICA

2.6.1. Execução de obra de arquitetura paisagística;
2.6.2. Execução de recuperação paisagística;
2.6.3. Implementação de plano de manejo e conservação;

2.7. URBANISMO E DESENHO URBANO

2.7.1. Execução de obra urbanística;
2.7.2. Execução de obra de parcelamento do solo mediante loteamento;
2.7.3. Execução de obra de parcelamento do solo mediante desmembramento ou remembramento;
2.7.4. Implantação de sistema especializado de tráfego e trânsito de veículos e sistemas de estacionamento;

2.7.5. Execução de sistema viário e acessibilidade;
2.7.6. Execução de mobiliário urbano;

2.8. INSTALAÇÕES E EQUIPAMENTOS REFERENTES AO URBANISMO

2.8.1. Execução de terraplenagem, drenagem e pavimentação;
2.8.2. Execução de sistema de iluminação pública;
2.8.3. Execução de comunicação visual urbanística;
2.8.4. Execução de obra de sinalização viária;
2.8.5. Implantação de sistema de coleta de resíduos sólidos;

2.9. PATRIMÔNIO ARQUITETÔNICO, URBANÍSTICO E PAISAGÍSTICO

2.9.1. Preservação de edificações de interesse histórico-cultural;
2.9.1.1. Execução de obra de preservação do patrimônio edificado;
2.9.1.2. Execução de obra de consolidação;
2.9.1.3. Execução de obra de estabilização;
2.9.1.4. Execução de obra de reutilização;
2.9.1.5. Execução de obra de requalificação;
2.9.1.6. Execução de obra de conversão funcional;
2.9.1.7. Execução de obra de restauração;
2.9.1.8. Execução de obra de conservação preventiva;
2.9.2. Preservação de sítios histórico-culturais;
2.9.2.1. Execução de obra urbanística setorial;
2.9.2.2. Execução de obra de requalificação de espaços públicos;
2.9.2.3. Execução de obra de requalificação habitacional;
2.9.2.4. Execução de obra de reciclagem da infraestrutura;
2.9.3. Preservação de jardins e parques históricos;
2.9.3.1. Execução de obra de restauração paisagística;
2.9.3.2. Execução de requalificação paisagística;
2.9.3.3. Implementação de plano de manejo e conservação;



3. GESTÃO

- 3.1. COORDENAÇÃO E COMPATIBILIZAÇÃO DE PROJETOS
- 3.2. SUPERVISÃO DE OBRA OU SERVIÇO TÉCNICO;
- 3.3. DIREÇÃO OU CONDUÇÃO DE OBRA OU SERVIÇO TÉCNICO;
- 3.4. GERENCIAMENTO DE OBRA OU SERVIÇO TÉCNICO;
- 3.5. ACOMPANHAMENTO DE OBRA OU SERVIÇO TÉCNICO;
- 3.6. FISCALIZAÇÃO DE OBRA OU SERVIÇO TÉCNICO;
- 3.7 DESEMPENHO DE CARGO OU FUNÇÃO TÉCNICA.



4. MEIO AMBIENTE E PLANEJAMENTO REGIONAL E URBANO

4.1. GEORREFERENCIAMENTO E TOPOGRAFIA

- 4.1.1. Levantamento topográfico por imagem;
- 4.1.2. Fotointerpretação; 4.1.3. Georreferenciamento;
- 4.1.4. Levantamento topográfico planialtimétrico;
- 4.1.5. Análise de dados georreferenciados e topográficos;
- 4.1.6. Cadastro técnico multifinalitário;

4.1.7. Elaboração de Sistemas de Informações Geográficas – SIG.

4.2 MEIO AMBIENTE

- 4.2.1. Zoneamento geoambiental;
- 4.2.2. Diagnóstico ambiental;
- 4.2.3. Relatório Ambiental Simplificado – RAS;
- 4.2.4. Estudo de Impacto de Vizinhança – EIV;
- 4.2.5. Estudo de Viabilidade Ambiental – EVA;
- 4.2.6. Estudo de Impacto Ambiental – Relatório de Impacto no Meio Ambiente – EIA – RIMA;
- 4.2.7. Estudo de Impacto Ambiental complementar – EIAC;
- 4.2.8. Plano de monitoramento ambiental;
- 4.2.9. Plano de Controle Ambiental – PCA;
- 4.2.10. Relatório de Controle Ambiental – RCA;
- 4.2.11. Plano de manejo ambiental;
- 4.2.12. Plano de Recuperação de Áreas Degradadas – PRAD;
- 4.2.13. Plano de Gerenciamento de Resíduos Sólidos – PGRS;

4.3 PLANEJAMENTO REGIONAL

- 4.3.1. Levantamento físico-territorial, socioeconômico e ambiental;
- 4.3.2. Diagnóstico socioeconômico e ambiental;
- 4.3.3. Plano de desenvolvimento regional;
- 4.3.4. Plano de desenvolvimento metropolitano;
- 4.3.5. Plano de desenvolvimento integrado do turismo sustentável – PDITs;
- 4.3.6. Plano de desenvolvimento de região integrada – RIDE;
- 4.3.7. Plano diretor de mobilidade e transporte;

4.4. PLANEJAMENTO URBANO

- 4.4.1. Levantamento ou inventário urbano;
- 4.4.2. Diagnóstico físico-territorial, socioeconômico e ambiental;
- 4.4.3. Planejamento setorial urbano;
- 4.4.4. Plano de intervenção local;
- 4.4.5. Planos diretores;
- 4.4.6. Plano de saneamento básico ambiental;
- 4.4.7. Plano diretor de drenagem pluvial;
- 4.4.8. Plano diretor de mobilidade e transporte;
- 4.4.9. Plano diretor de desenvolvimento integrado do turismo sustentável – PDITs;

- 4.4.10. Plano de habitação de interesse social;
- 4.4.11. Plano de regularização fundiária;
- 4.4.12. Análise e aplicação dos instrumentos do estatuto das cidades;
- 4.4.13. Plano ou traçado de cidade;
- 4.4.14. Plano de requalificação urbana;



5. ATIVIDADES ESPECIAIS EM ARQUITETURA E URBANISMO

- 5.1. ASSESSORIA;
- 5.2. CONSULTORIA;
- 5.3. ASSISTÊNCIA TÉCNICA;
- 5.4. VISTORIA;
- 5.5. PERÍCIA;
- 5.6. AVALIAÇÃO;
- 5.7. LAUDO TÉCNICO;
- 5.8. PARECER TÉCNICO;
- 5.9. AUDITORIA;
- 5.10. ARBITRAGEM;
- 5.11. MENSURAÇÃO;



6. ENSINO E PESQUISA

6.1. ENSINO

- 6.1.1. Ensino de graduação e/ou pós-graduação;
- 6.1.2. Extensão;
- 6.1.3. Educação continuada;
- 6.1.4. Treinamento;

- 6.1.5. Ensino Técnico Profissionalizante;

6.2. PESQUISA

6.3. TECNOLOGIA DA CONSTRUÇÃO E CONTROLE DE QUALIDADE

- 6.3.1. Pesquisa e inovação tecnológica;
- 6.3.2. Pesquisa aplicada em tecnologia da construção;
- 6.3.3. Pesquisa de elemento ou produto para a construção;
- 6.3.4. Estudo ou pesquisa de resistência dos materiais;
- 6.3.5. Estudo e correção de patologias da construção;
- 6.3.6. Padronização de produto para a construção;
- 6.3.7. Ensaio de materiais;
- 6.3.8. Controle de qualidade de construção ou produto.



7. ENGENHARIA DE SEGURANÇA DO TRABALHO (Lei N° 7.410/1985)

7.1. PLANOS

- 7.1.1. Plano da gestão de segurança do trabalho;
- 7.1.2. Programa de Gerenciamento de Riscos – PGR;
- 7.1.3. Plano de emergência;
- 7.1.4. Plano de prevenção de catástrofes;
- 7.1.5. Plano de contingência;

7.2. PROGRAMAS

- 7.2.1. Programa de Condições e Meio Ambiente de Trabalho na Indústria da Construção – PCMAT;
- 7.2.2. Programa de Prevenção de Riscos Ambientais – PPRA;
- 7.2.3. Programa de Proteção Respiratória;

- 7.2.4. Programa de Conservação Auditiva;
- 7.2.5. Programa de Prevenção da Exposição Ocupacional ao Benzeno – PPEOB;

7.3. AVALIAÇÃO DE RISCOS

- 7.3.1. Riscos químicos;
- 7.3.2. Riscos físicos;
- 7.3.3. Riscos biológicos;
- 7.3.4. Riscos ambientais;
- 7.3.5. Riscos ergonômicos;

7.4. MAPA DE RISCO DAS CONDIÇÕES E MEIO AMBIENTE DE TRABALHO

7.5. RELATÓRIOS PARA FINS JUDICIAIS


- 7.5.1. Vistoria;
- 7.5.2. Perícia;
- 7.5.3. Avaliação;
- 7.5.4. Laudo;

7.6. LAUDO DE INSPEÇÃO SOBRE ATIVIDADES INSALUBRES;

7.7. LAUDO TÉCNICO DE CONDIÇÕES DO TRABALHO – LTCAT;

7.8. OUTRAS ATIVIDADES

- 7.8.1. Equipamentos de proteção individual – EPI;
- 7.8.2. Equipamentos de proteção coletiva;
- 7.8.3. Medidas de proteção coletiva;
- 7.8.4. Avaliação de atividades perigosas;
- 7.8.5. Medidas de proteção contra incêndios e catástrofes;
- 7.8.6. Instalações de segurança do trabalho;
- 7.8.7. Condições de trabalho;
- 7.8.8. Sinalização de segurança;
- 7.8.9. Dispositivos de segurança;
- 7.8.10. Segurança em instalações elétricas;
- 7.8.11. Segurança para operação de elevadores e guindastes.



Glossário

Definições das atividades profissionais dos arquitetos e urbanistas citadas pela Resolução CAU/BR Nº 21:

Acessibilidade – possibilidade e condição de alcance, percepção e entendimento para a utilização, com segurança e autonomia, de edificações, mobiliário, espaços urbanos e equipamentos;

Acompanhamento de obra ou serviço técnico – atividade exercida por profissional ou empresa de arquitetura e urbanismo para verificação da implantação do projeto na obra, visando assegurar que sua execução obedeça fielmente às definições e especificações técnicas nele contidas.

Análise – atividade que consiste na identificação e no exame das partes constituintes de um todo, buscando conhecer sua natureza ou avaliar seus aspectos técnicos;

Arbitragem – atividade que consiste na solução de conflitos a partir de decisão proferida por árbitro, escolhido pelas partes envolvidas, entre profissionais versados na matéria objeto da controvérsia;

As built – revisão do projeto conforme executado, objetivando sua regularidade junto aos órgãos públicos, ou sua atualização e manutenção ao término da construção, fabricação ou montagem da obra;

Assessoria – atividade que consiste na prestação de serviços por profissional que detém conhecimento especializado em determinado campo profissional, visando ao auxílio técnico à elaboração de projeto ou execução de obra ou serviço;

Assistência técnica – atividade que consiste na prestação de serviços em geral, por profissional que detém conhecimento especializado em determinado campo de atuação profissional, visando prestar auxílio com vistas a suprir necessidades técnicas;

Atividade – ação ou função específica facultada a um profissional, quando em atuação em sua área de formação, que o possibilita a

fazer ou empreender coisas relacionadas à sua profissão;

Atribuição – Prerrogativa ou competência de profissional, exclusiva ou compartilhada, adquirida em razão da formação acadêmica ou do cargo exercido;

Auditoria – atividade que se constitui de exame e verificação de obediência a condições formais estabelecidas para o controle de processos e a lisura de procedimentos;

Avaliação de imóvel – atividade que se constitui de determinação técnica do valor monetário de um imóvel;

Avaliação pós-ocupação – atividade que consiste na avaliação de resultado do projeto, voltada para diagnosticar aspectos positivos e negativos do ambiente construído em uso;

Automação predial – utilização racional e planejada de diversos itens de consumo, objetivando segurança, economia, sustentabilidade e conforto.

Cadastro técnico multifinalitário - registro de dados que servem de base para toda a infraestrutura de dados geoespaciais referentes a parcelas territoriais de um país;

Caderno de encargos – instrumento que estabelece os requisitos, condições e diretrizes técnicas e administrativas para a execução de obra ou serviço técnico;

Caderno de especificações – instrumento que estabelece as condições de execução e o padrão de acabamento para cada tipo de serviço, indicando os materiais especificados e os locais de sua aplicação, obedecendo à legislação pertinente e podendo ser parte integrante do Caderno de Encargos;

Certificação ambiental – adequação de projetos e planos às normas técnicas, nacionais e internacionais dos selos de eficiência energética e construtiva, a fim de aumentar o ciclo de vida útil, melhorar o desempenho e reduzir o impacto sobre o meio ambiente;

Coleta de dados – atividade que consiste em reunir, de maneira organizada e consistente, dados necessários ao desempenho de tarefas relacionadas a estudo, planejamento, pesquisa, desenvolvimento, experimentação, ensaio e afins;

Conservação – atividade que consiste num conjunto de práticas, baseadas em me-

didas preventivas e de manutenção continuada, que visam à utilização de recursos naturais, construtivos, tecnológicos etc., de modo a permitir que estes se preservem ou se renovem;

Consolidação – recuperação de lesões estruturais do edifício com técnicas tradicionais;

Consultoria – atividade de prestação de serviços de aconselhamento, mediante exame de questões específicas, e elaboração de parecer ou trabalho teórico pertinente, devidamente fundamentado; Controle de qualidade – atividade de fiscalização exercida sobre o processo produtivo visando garantir a obediência a normas e padrões previamente estabelecidos;

Controle de riscos ambientais – controle de riscos dos agentes físicos, químicos e biológicos existentes nos ambientes de trabalho que, em função de sua natureza, concentração ou intensidade e tempo de exposição, são capazes de causar danos à saúde;

Conversão funcional – recuperação e adaptação de edifício, monumento ou espaço urbano, habilitando-o a novas funções;

Coordenação e compatibilização de projetos – coordenação e compatibilização do projeto arquitetônico ou urbanístico com os demais projetos a ele complementares, podendo incluir a análise das alternativas de viabilização do empreendimento;

Desempenho de cargo ou função técnica – atividade exercida de forma continuada, no âmbito da profissão, em decorrência de ato de nomeação, designação ou contrato de trabalho;

Desenvolvimento – atividade que leva à consecução de modelos ou protótipos, ou ao aperfeiçoamento de dispositivos, equipamentos, bens ou serviços, a partir de conhecimentos obtidos através da pesquisa científica ou tecnológica;

Direção ou condução de obra ou serviço técnico – atividade técnica de determinar, comandar e essencialmente decidir na consecução de obra ou serviço, definindo uma orientação ou diretriz a ser seguida durante a sua execução por terceiros;

Divulgação técnica – atividade de difundir, propagar ou publicar matéria de conteúdo técnico especializado;

Elaboração de orçamento – atividade, realizada a priori, que se traduz no levantamen-

to de custos, de forma sistematizada, de todos os elementos inerentes à execução de determinada obra, serviço ou empreendimento;

Ensaio – atividade que consiste no estudo ou investigação sumária de aspectos técnicos e/ou científicos de determinado assunto;

Ensino – atividade que consiste na transmissão de conhecimentos de maneira sistemática, formal e institucionalizada;

Equipamento – unidade ou conjunto de instrumentos, dispositivos ou máquinas, necessário ao funcionamento de um edifício ou instalação, implantados mediante normas técnicas;

Equipamento de Proteção Individual (EPI) – dispositivo ou produto utilizado pelo trabalhador e de uso individual, destinado à proteção contra riscos capazes de ameaçar a sua segurança e a sua saúde;

Equipamento urbano – unidade ou conjunto de bens públicos ou privados, de utilidade pública, destinados à prestação de serviços necessários ao funcionamento da cidade, implantados mediante autorização do poder público, em espaços públicos e privados;

Especificação – atividade que envolve a fixação das características, condições ou requisitos relativos a materiais, equipamentos, instalações ou técnicas de execução a serem empregados em obra ou serviço técnico;

Estudo de Impacto Ambiental (EIA) – Relatório de Impacto no Meio Ambiente (RIMA) – EIA é o estudo realizado para licenciamento de atividades que, direta ou indiretamente, afetam o meio ambiente ou que são potencialmente poluidoras. Este estudo deverá incluir, no mínimo, o diagnóstico ambiental da área de influência do projeto, a análise dos impactos ambientais previstos e de suas alternativas, a definição de medidas mitigadoras e a elaboração de um programa de acompanhamento e monitoramento desses impactos. Já o RIMA é o relatório correspondente, que deverá ser feito após a implantação do empreendimento;

Estudo de Impacto Ambiental complementar (EIAc) – estudo que, quando necessário, complementa e atualiza um Estudo de Impacto Ambiental (EIA);

Estudo de Impacto de Vizinhança (EIV) – estudo executado de forma a contemplar os efeitos positivos e negativos de um empreen-

dimento ou atividade quanto à qualidade de vida da população residente na área e suas proximidades;

Estudo de Viabilidade Ambiental (EVA)

– parecer ou estudo técnico que aponta, em determinada área de interesse, os aspectos físicos, ambientais e legais, que se constituem condicionantes, impedimentos e/ou limitações em relação ao empreendimento ou projeto que se pretende instalar;

Estudo de viabilidade econômico-financeira – análise técnica e econômico-financeira de um empreendimento arquitetônico, urbanístico ou paisagístico para fins de subsidiar planos estudos e projetos da mesma natureza;

Execução de obra, serviço ou instalação – atividade em que o profissional, por conta própria ou a serviço de terceiros, realiza trabalho técnico ou científico visando à materialização do que é previsto nos projetos de uma obra, serviço ou instalação;

Experimentação – atividade que consiste em observar manifestações de um determinado fato, processo ou fenômeno, sob condições previamente estabelecidas, coletando dados e analisando-os com vistas à obtenção de conclusões;

Extensão – atividade que se caracteriza pela transmissão de conhecimentos técnicos através da utilização de sistemas informais de aprendizado;

Fiscalização de obra ou serviço – atividade que consiste na inspeção e controle técnico sistemático de obra ou serviço, com a finalidade de examinar ou verificar se a execução obedece ao projeto e às especificações e prazos estabelecidos; Gerenciamento de obra – atividade que consiste no controle dos aspectos técnicos e econômicos do desenvolvimento de uma obra, envolvendo a administração do contrato de construção ou implantação da edificação, com rigoroso controle do cronograma físico-financeiro estabelecido, quantidade e qualidade dos materiais empregados, mão de obra utilizada e toda a sistemática técnica e administrativa do canteiro de obra.

Gestão – conjunto de atividades que englobam o gerenciamento da concepção, elaboração, projeto, execução, avaliação, implementação, aperfeiçoamento e manutenção de bens e serviços e de seus processos de obtenção;

Instalação – atividade de dispor ou conectar adequadamente um conjunto de dispositivos necessários a uma determinada obra ou serviço técnico, em conformidade com instruções e normas legais pertinentes;

Instalações efêmeras – obras de arquitetura de caráter transitório, podendo ser utilizadas com finalidade cênica ou cenográfica, assim como em feiras, mostras e outros eventos de curta duração;

Laudo técnico – peça na qual, com fundamentação técnica, o profissional habilitado como perito relata o que observou e apresenta suas conclusões;

Laudo Técnico das Condições Ambientais de Trabalho (LTCAT) – documento que transcreve, os diversos ambientes laborais como forma de identificar agentes agressivos, sejam eles, físicos, químicos, biológicos, ergonômicos, que possam causar acidentes ou risco a integridade física do Trabalhador, bem como, qual a intensidade de cada um deles, quais as medidas de prevenção adotadas, e se essa presença constitui ou não, o direito do adicional (insalubridade ou periculosidade);

Manutenção – atividade que consiste em conservar espaços edificados e urbanos, estruturas, instalações e equipamentos em bom estado de conservação e operação;

Mensuração – atividade que consiste na apuração de aspectos quantitativos de determinado fenômeno, produto, obra ou serviço técnico, num determinado período de tempo;

Mobilidade – articulação entre os sistemas de transporte, de trânsito e de acessibilidade, refletida na condição em que se realizam os deslocamentos de pessoas e cargas no espaço urbano, com vistas a promover o acesso ao espaço de forma segura e sustentável;

Monitoramento – atividade de examinar, acompanhar, avaliar e verificar a obediência a condições previamente estabelecidas para a perfeita execução ou operação de obra, serviço, projeto, pesquisa ou qualquer outro empreendimento;

Montagem – operação que consiste na reunião de componentes, peças, partes ou produtos, que resulte em dispositivo, produto ou unidade autônoma que venha a tornar-se operacional, preenchendo a sua função;

Obra – resultado da execução ou operacionalização de projeto ou planejamento elaborado visando à consecução de determinados objetivos;

Operação – atividade que implica em fazer funcionar ou em acompanhar o funcionamento de instalações, equipamentos ou mecanismos para produzir determinados efeitos ou produtos;

Orientação técnica – atividade de proceder ao acompanhamento do desenvolvimento de uma obra ou serviço, segundo normas específicas, visando fazer cumprir o respectivo projeto ou planejamento;

Padronização – atividade que consiste na determinação ou estabelecimento de características ou parâmetros, visando à uniformização de processos ou produtos desenvolvidos ou executados por outrem;

Parecer técnico – expressão de opinião tecnicamente fundamentada sobre determinado assunto, emitida por especialista;

Perícia – atividade que consiste na apuração das causas de determinado evento, na qual o profissional, por conta própria ou a serviço de terceiros, efetua trabalho técnico visando a emissão de conclusão fundamentada;

Pesquisa – atividade que consiste na investigação minuciosa, sistemática e metódica para elucidação ou o conhecimento dos aspectos técnicos ou científicos de determinado fato, processo ou fenômeno;

Planejamento – atividade que envolve a formulação sistematizada de um conjunto de decisões devidamente integradas, expressas em objetivos e metas, que explicita os meios disponíveis ou necessários para alcançá-los, num dado prazo;

Plano de Controle Ambiental (PCA) – documento que norteia os programas e ações mitigadoras de projetos executivos para minimização de impactos ambientais avaliados pelo EIA/RIMA de acordo com a legislação;

Plano de Desenvolvimento Integrado do Turismo Sustentável (PDITS) – instrumento técnico para desenvolvimento da atividade turística, orientando investimentos, estratégias e ações, com vistas à melhoria da capacidade de gestão dos polos turísticos;

Plano de Gerenciamento de Resíduos Sólidos (PGRS) – instrumento técnico que

busca minimizar a geração de resíduos na fonte, adequar a segregação na origem, controlar e reduzir riscos ao meio ambiente e assegurar o correto manuseio e disposição final, em conformidade com a legislação vigente; Plano de manejo – documento técnico mediante o qual, com fundamento nos objetivos gerais de uma área sujeita a regime especial de proteção, se estabelece o seu zoneamento e as normas que devem presidir o uso da área e o manejo dos recursos naturais, inclusive a implantação das estruturas físicas necessárias à sua gestão;

Plano de Recuperação de Áreas Degradadas (PRAD) – plano que reúne informações, diagnósticos, levantamentos e estudos que permitam a avaliação da degradação ou alteração e a consequente definição de medidas adequadas à recuperação de uma área, em conformidade com a legislação pertinente;

Preservação – série de procedimentos e ações cujo objetivo é garantir a integridade e perenidade de patrimônio edificado ou natural;

Programa de Condições e Meio Ambiente de Trabalho na Indústria da Construção (PCMAT) – plano que estabelece condições e diretrizes de segurança do trabalho em obras e outras atividades relativas à construção civil, visando garantir, através de ações preventivas, a integridade física e a saúde dos trabalhadores da construção, dos funcionários terceirizados, dos fornecedores, contratantes e dos visitantes;

Programa de Gerenciamento de Riscos (PGR) – formulação e implantação de medidas e procedimentos técnicos e administrativos que têm por objetivo prevenir, reduzir e controlar os riscos, bem como manter uma instalação operando dentro de padrões de segurança considerados toleráveis ao longo de sua vida útil;

Programa de Prevenção da Exposição Ocupacional ao Benzeno (PPEOB) – programa que visa à preservação da saúde e da integridade dos trabalhadores, através da antecipação, reconhecimento, avaliação e consequente controle da ocorrência de exposição ao benzeno, que existam ou que venham a existir no ambiente de trabalho, tendo em consideração a proteção do meio ambiente e dos recursos naturais;

Programa de Prevenção de Riscos Ambientais (PPRA) – programa cujo objetivo prin-

principal é identificar e analisar os riscos ambientais aos quais os empregados estão expostos, além de fornecer meios de controle e proteção eficaz;

Projeto – criação do espírito, documentada através de representação gráfica ou escrita de modo a permitir sua materialização, podendo referir-se a uma obra ou instalação, a ser realizada através de princípios técnicos e científicos, visando à consecução de um objetivo ou meta e adequando-se aos recursos disponíveis e às alternativas que conduzem à viabilidade de sua execução;

Prospecção – conjunto de técnicas relativas à pesquisa arqueológica e construtiva;

Reabilitação – conjunto de operações destinado a aumentar os níveis de qualidade de um edifício, de modo a atingir a conformidade com exigências funcionais, para as quais o edifício foi concebido;

Região Integrada de Desenvolvimento (RIDE) – região metropolitana brasileira que se situa em mais de uma Unidade da Federação, criada por legislação federal específica, que delimita os municípios que a integram e fixa as competências assumidas pelo colegiado dos mesmos;

Relatório Ambiental Simplificado (RAS) – estudo dos aspectos ambientais relacionados à localização, instalação, operação e ampliação de uma atividade ou empreendimento, apresentado como subsídio para a concessão da licença prévia requerida, que conterá, dentre outras, as informações relativas ao diagnóstico ambiental da região de inserção do empreendimento, sua caracterização, a identificação dos impactos ambientais e das medidas de controle, de mitigação e de compensação;

Relatório de Controle Ambiental (RCA) – documento a ser apresentado no licenciamento de empreendimentos ou atividades que fazem uso de recursos ambientais, e que é utilizado nos casos em que a legislação permite a dispensa do EIA/RIMA;

Reparo – atividade que consiste em recuperar ou consertar obra, equipamento ou instalação avariada, mantendo suas características originais;

Requalificação – recuperação do edifício usualmente para a mesma função;

Restauração – recuperação da unidade primitiva do edifício, monumento ou sítio e suas artes integradas;

Serviço técnico – desempenho de qualquer das atividades técnicas compreendidas no âmbito do campo profissional considerado;

Sistema de Informações Geográficas (SIG) – conjunto de ferramentas que integra dados, pessoas e instituições, tornando possível a coleta, o armazenamento, o processamento, a análise e a disponibilização de dados especializados. As informações produzidas por meio das aplicações disponíveis neste sistema visam a facilidade, a segurança e a agilidade no monitoramento, planejamento e tomada de decisão referente às atividades humanas em determinado espaço geográfico;

Supervisão – atividade de acompanhar, analisar e avaliar, a partir de um plano funcional superior, o desempenho dos responsáveis pela execução de projetos, obras ou serviços;

Trabalho técnico – desempenho de atividades técnicas coordenadas, de caráter físico ou intelectual, necessárias à realização de qualquer serviço, obra, tarefa ou empreendimento especializado;

Treinamento – atividade cuja finalidade consiste na transmissão de competências, habilidades e destrezas de maneira prática;

Vistoria de obra ou serviço – atividade que consiste na constatação de um fato ou estado de obra ou serviço, mediante exame circunstanciado e descrição minuciosa dos elementos que o constituem, sem a indagação das causas que o motivaram;

Zoneamento – regulamentação da divisão de um espaço ou território em zonas, fixando as condições de uso.

EDIÇÃO DE 30 DE ABRIL DE 2015

FOTO DE CAPA

Palácio das Artes (Oca), São Paulo
Projeto de Oscar Niemeyer
Foto de Nelson Kon

FOTO PÁGINA 2

Parque Eduardo Guinle, Rio de Janeiro
Projeto de Lucio Costa
Foto de Nelson Kon

FOTO PÁGINA 9 e 15

Cidade das Artes, Rio de Janeiro
Projeto de Christian de Portzamparc
Foto de Nelson Kon



A sede do CAU/BR está localizada no Setor Comercial Sul (SCS), Quadra 02, Bloco C – Ed. Serra Dourada, Salas 401 a 409
CEP: 70.300-902 Brasília/DF | Telefone: (61) 3204-9500

www.caubr.gov.br